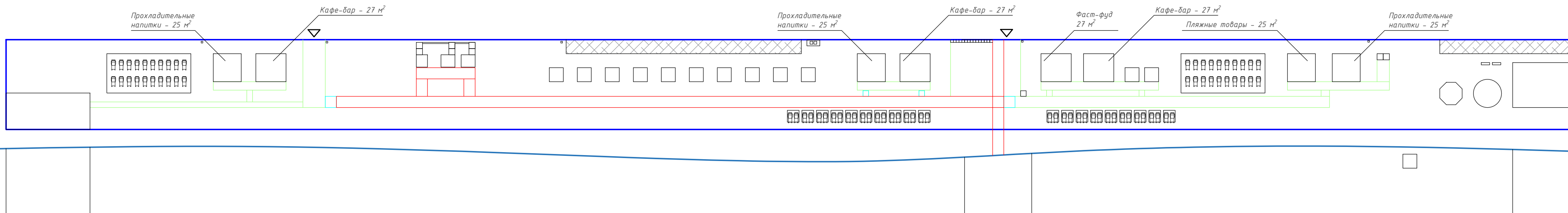







Схема НТО М 1:500



ТЕХНИКО-ЭКОНОМИЧЕСКИЕ ПОКАЗАТЕЛИ

Наименование	Ед. изм.	Количество	%
Площадь пляжа	м <sup>2</sup>	4480	100%
Зона благоустройства, площадь:			
- НТО	м <sup>2</sup>	208,0	4,6%
- тентовые навесы, пляжные зонты с шезлонгами и пляжные кровати	м <sup>2</sup>	356,29	8%
- наблюдательные вышки	м <sup>2</sup>	6,25	0,1%
- медпункт	м <sup>2</sup>	6,25	0,1%
- детские площадки	м <sup>2</sup>	112,9	2,5%
- зона проката водного транспорта	м <sup>2</sup>	97,5	2,2%
- входные группы	м <sup>2</sup>	174,65	3,9%
- душевые, раздевалки и биотуалеты	м <sup>2</sup>	48,62	1,1%
Всего	м <sup>2</sup>	1010,46	22,5%

УСЛОВНЫЕ ОБОЗНАЧЕНИЯ:

-  Граница проектируемой территории
-  Кромка воды
-  Путь движения инвалидов-колясочников
-  Пешеходные дорожки
-  Тактильная плитка для слепых и слабовидящих